Zugspitz Region Murnauer Moos 13 km

13,1km	3:22h	114m	114m	Schwierigkeit -

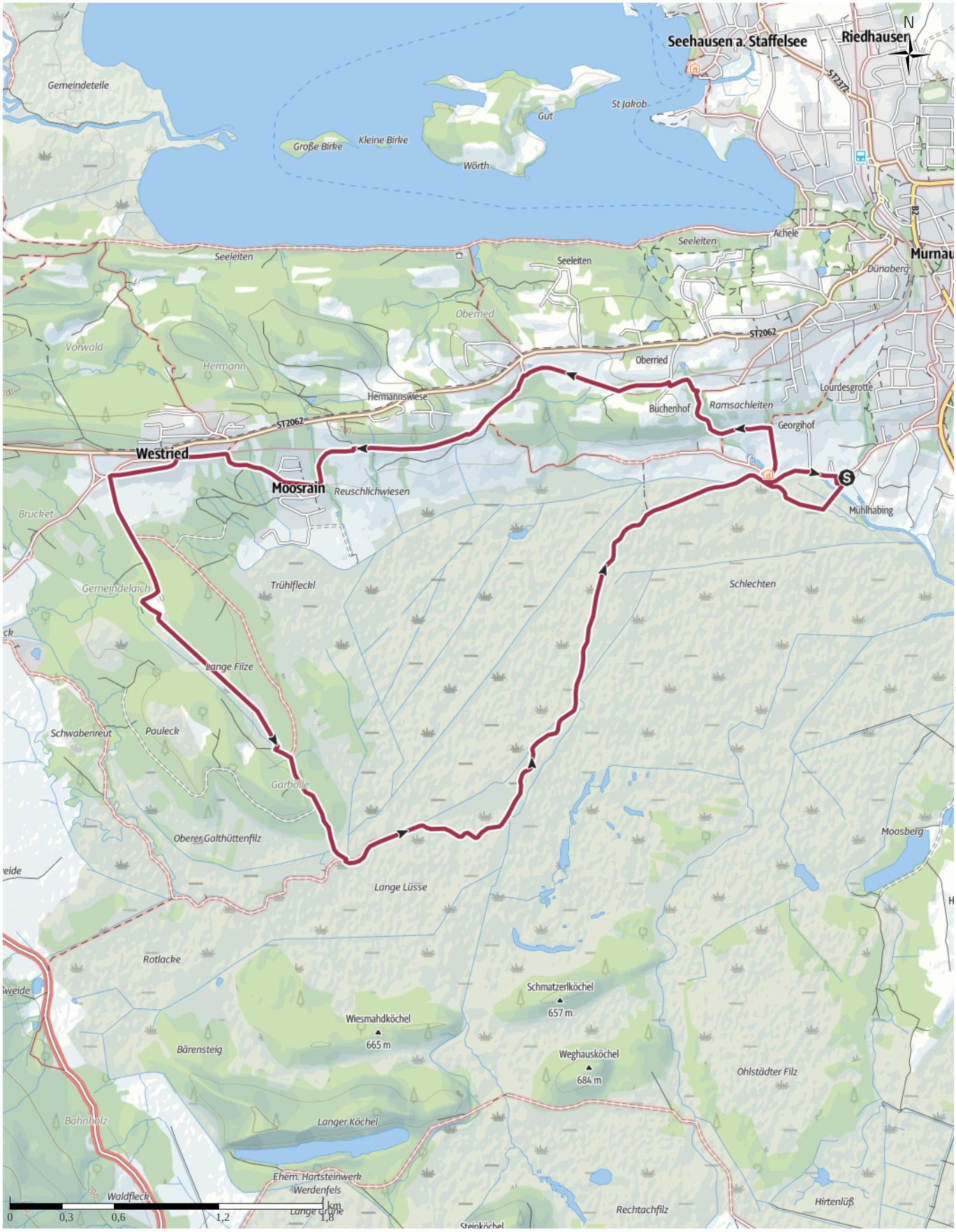

Kartengrundlagen: outdooractive Kartografie; Deutschland: ©GeoBasis-DE / BKG 2020, ©GeoBasis-DE / LDBV 2020, Österreich: ©1996-2020 here. All rights reserved., ©BEV 2012, ©Land Vorarlberg, Italien: ©1994-2020 here. All rights reserved., ©Autonome Provinz Bozen – Südtirol – Abteilung Natur, Landschaft und Raumetwicklung, © Cartago S.R.L., Schweiz: Geodata ©swisstopo, ©BAFU – Bundesamt für Umwelt Kartengrundlagen: outdooractive Kartografie; ©OpenStreetMap (www.openstreetmap.org)

Zugspitz Region Murnauer Moos 13 km

outdooractive

13,1km	3:22h	114m	114m	Schwierigkeit -

Kartengrundlagen: outdooractive Kartografie; Deutschland: ©GeoBasis-DE / BKG 2020, ©GeoBasis-DE / LDBV 2020, Österreich: ©1996-2020 here. All rights reserved., ©BEV 2012, ©Land Vorarlberg, Italien: ©1994-2020 here. All rights reserved., ©Autonome Provinz Bozen – Südtirol – Abteilung Natur, Landschaft und Raumentwicklung, © Cartago S.R.L., Schweiz: Geodata ©swisstopo, ©BAFU – Bundesamt für Umwelt Kartengrundlagen: outdooractive Kartografie; ©OpenStreetMap (www.openstreetmap.org)

Zugspitz Region Murnauer Moos 13 km

outdooractive

13,1km	3:22h	114m	114m	Schwierigkeit -

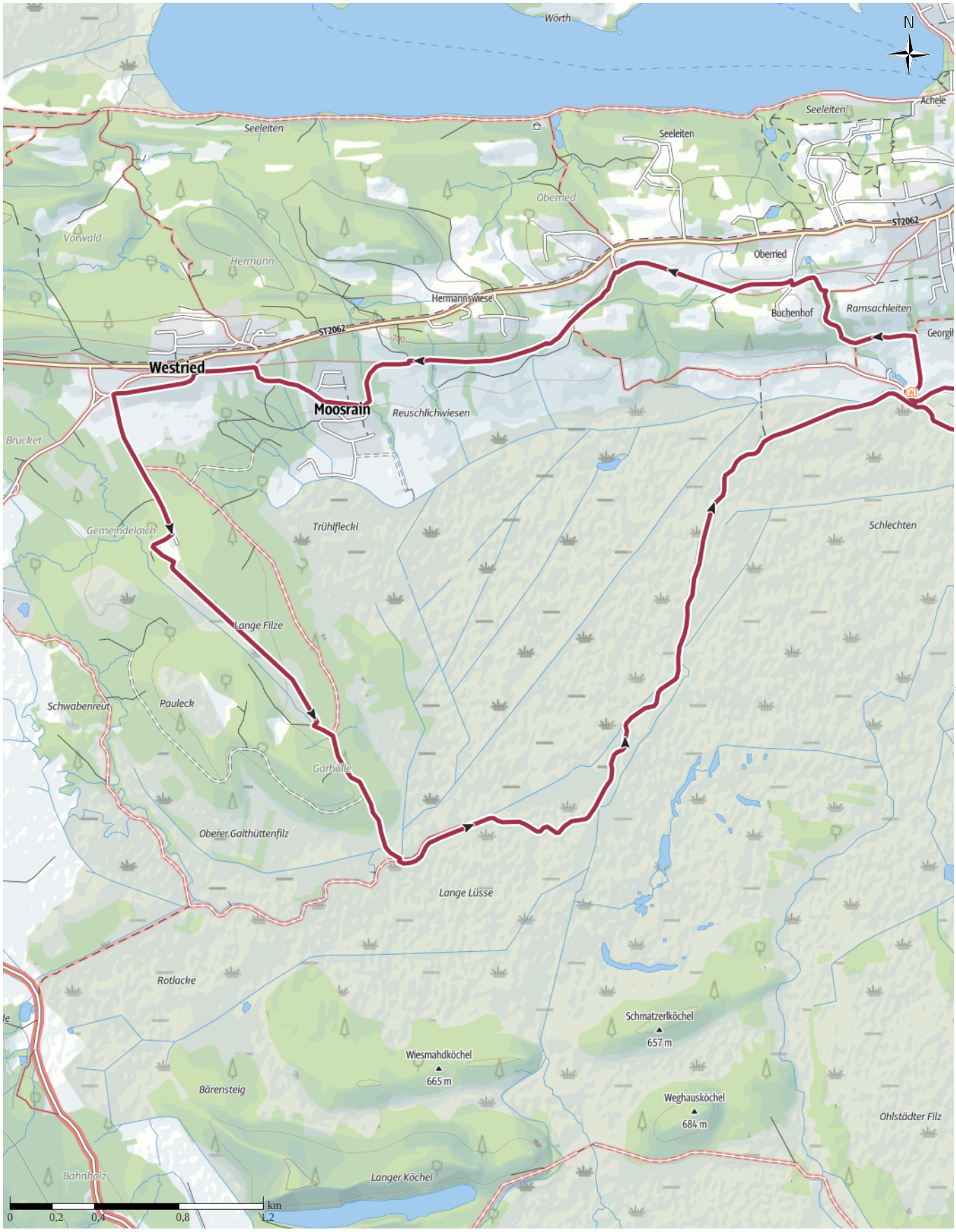

Kartengrundlagen: outdooractive Kartografie; Deutschland: ©GeoBasis-DE / BKG 2020, ©GeoBasis-DE / LDBV 2020, Österreich: ©1996-2020 here. All rights reserved., ©BEV 2012, ©Land Vorarlberg, Italien: ©1994-2020 here. All rights reserved., ©Autonome Provinz Bozen – Südtirol – Abteilung Natur, Landschaft und Raumetwicklung, © Cartago S.R.L., Schweiz: Geodata ©swisstopo, ©BAFU – Bundesamt für Umwelt Kartengrundlagen: outdooractive Kartografie; ©OpenStreetMap (www.openstreetmap.org)

Zugspitz Region Murnauer Moos 13 km

outdooractive

13,1km	3:22h	114m	114m	Schwierigkeit -

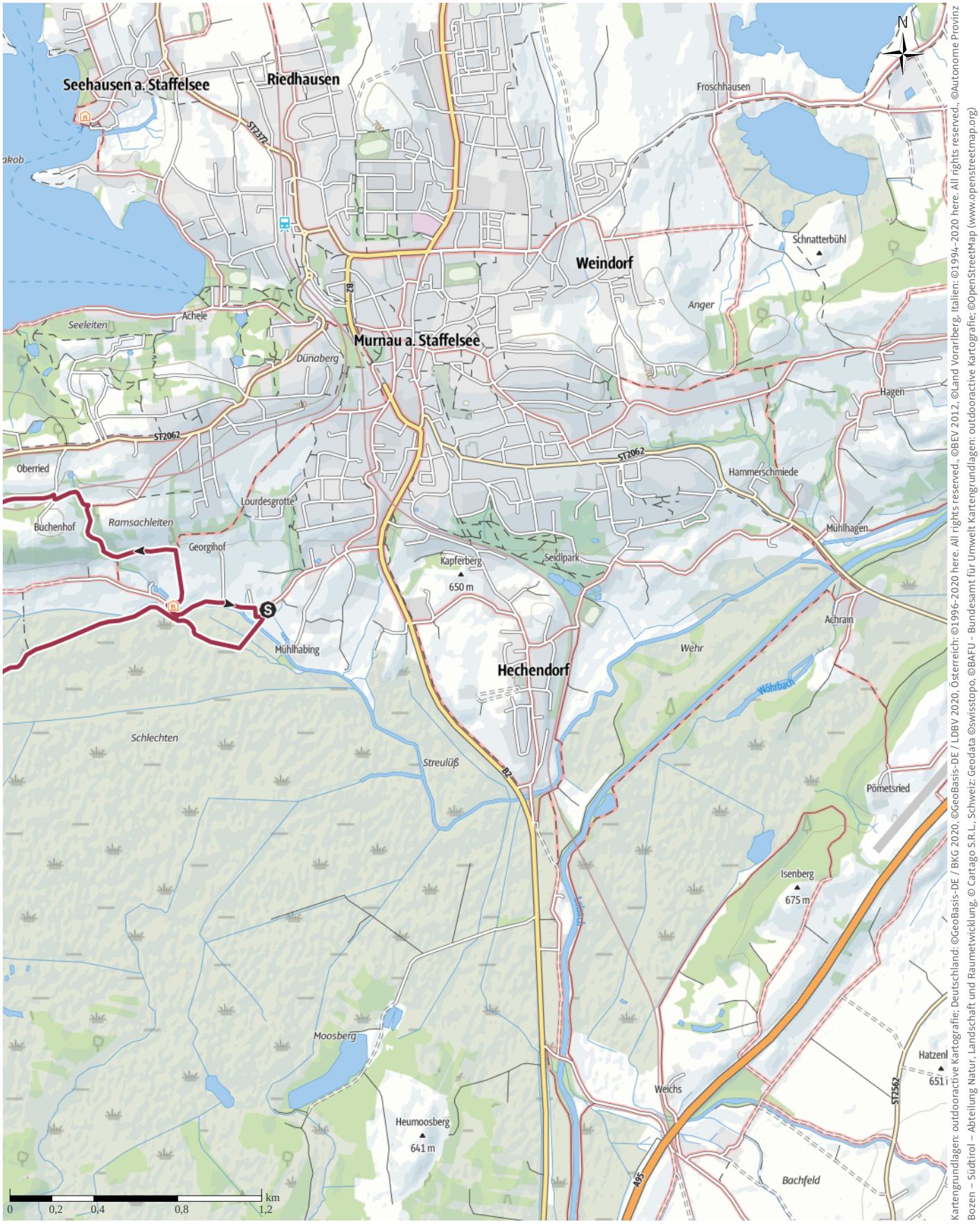

Kartengrundlagen: outdooractive Kartografie; Deutschland: ©GeoBasis-DE / BKG 2020, ©GeoBasis-DE / LDBV 2020, Österreich: ©1996-2020 here. All rights reserved., ©BEV 2012, ©Land Vorarlberg, Italien: ©1994-2020 here. All rights reserved., ©Autonome Provinz Bozen – Südtirol – Abteilung Natur, Landschaft und Raumetwicklung, © Cartago S.R.L., Schweiz: Geodata ©swisstopo, ©BAFU – Bundesamt für Umwelt Kartengrundlagen: outdooractive Kartografie; ©OpenStreetMap (www.openstreetmap.org)

Wegeart

Asphalt	0km
Schotterweg	3,5km
Weg	2,4km
Straße	5,8km
Unbekannt	1,4km

Höhenprofil

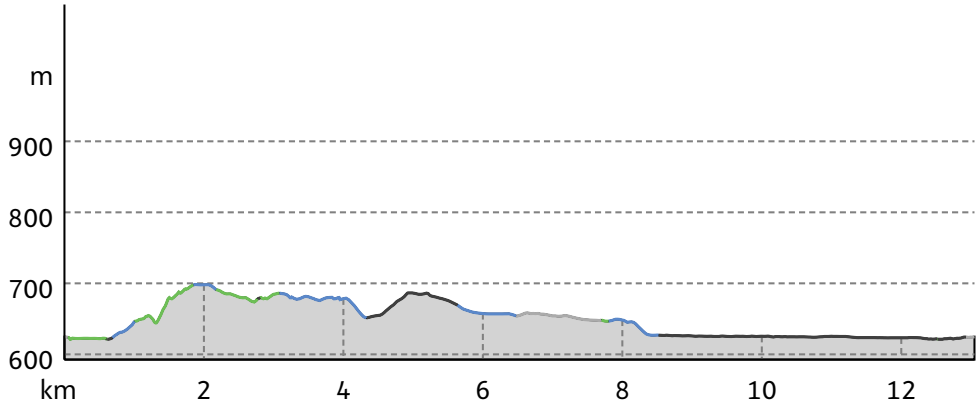

Tourdaten

Wanderung

Strecke	↔	13,1 km
Dauer		3:22 h
Aufstieg		114 m
Abstieg		114 m

Schwierigkeit -

Kondition

Technik

Höhenlage

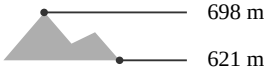

Beste Jahreszeit

JAN	FEB	MÄR
APR	MAI	JUN
JUL	AUG	SEP
OKT	NOV	DEZ

Bewertungen

Autoren

Erlebnis

Landschaft

Community

Weitere Tourdaten

Erich Schlögl

Aktualisierung: 09.03.2020

großer Moos Rundweg

Tour zum Mitnehmen für iPhone und Android

QR-Code scannen und diese Tour offline speichern, mit Freunden teilen und mehr ...

Webseite

http://out.ac/fICe4

Zeichenerklärung

Topografie

- Wald, Forst
- Moor, Sumpf, Ried
- Heide
- Wohnbaufläche mit Einzelgebäude
- Gewerbefläche mit Einzelgebäude
- Friedhof
- Golfplatz
- Sportplatz, Stadion
- Stadion
- Freibad
- Weinberg
- Felszeichnung
- Staatsgrenze
- Landesgrenze
- Kreisgrenze
- 900 Höhenlinie
- Sondernutzungsfläche
- Naturschutzgebiet

Topografische Einzelzeichen

- Berg/Gipfelkreuz
- Höhenpunkt
- Fels
- Höhle
- Kirche
- Kapelle
- Friedhof
- Schloss/Burg
- Kloster
- Denkmal
- Ruine
- Bergwerk
- Findling/Hügelgrab
- Sendemast/Turm
- Windrad
- Wasser-/Windmühle
- Aussichtspunkt

Straßen und Wege

- A7 Autobahn mit Nummer
- B309 Bundesstraße mit Nummer
- L333 Staats-, Landes-, Kreisstraße
- OA8 Gemeindestraße
- Hauptwirtschaftsweg
- Wirtschaftsweg
- Fußweg
- Klettersteig

Lifte, Eisenbahn

- Großkabinenbahn
- Kabinenbahn
- Sessellift
- Ski-, Schlepplift
- Materialseilbahnen
- Eisenbahn
- S-Bahn
- U-Bahn
- Straßenbahn
- Bahnhof