TOP 2. Wanderung Münchener Umland Haspelmoor NSG / Rotes Moos 01.02.2020

6,6km | 1:33h | 13m | 13m | Schwierigkeit leicht

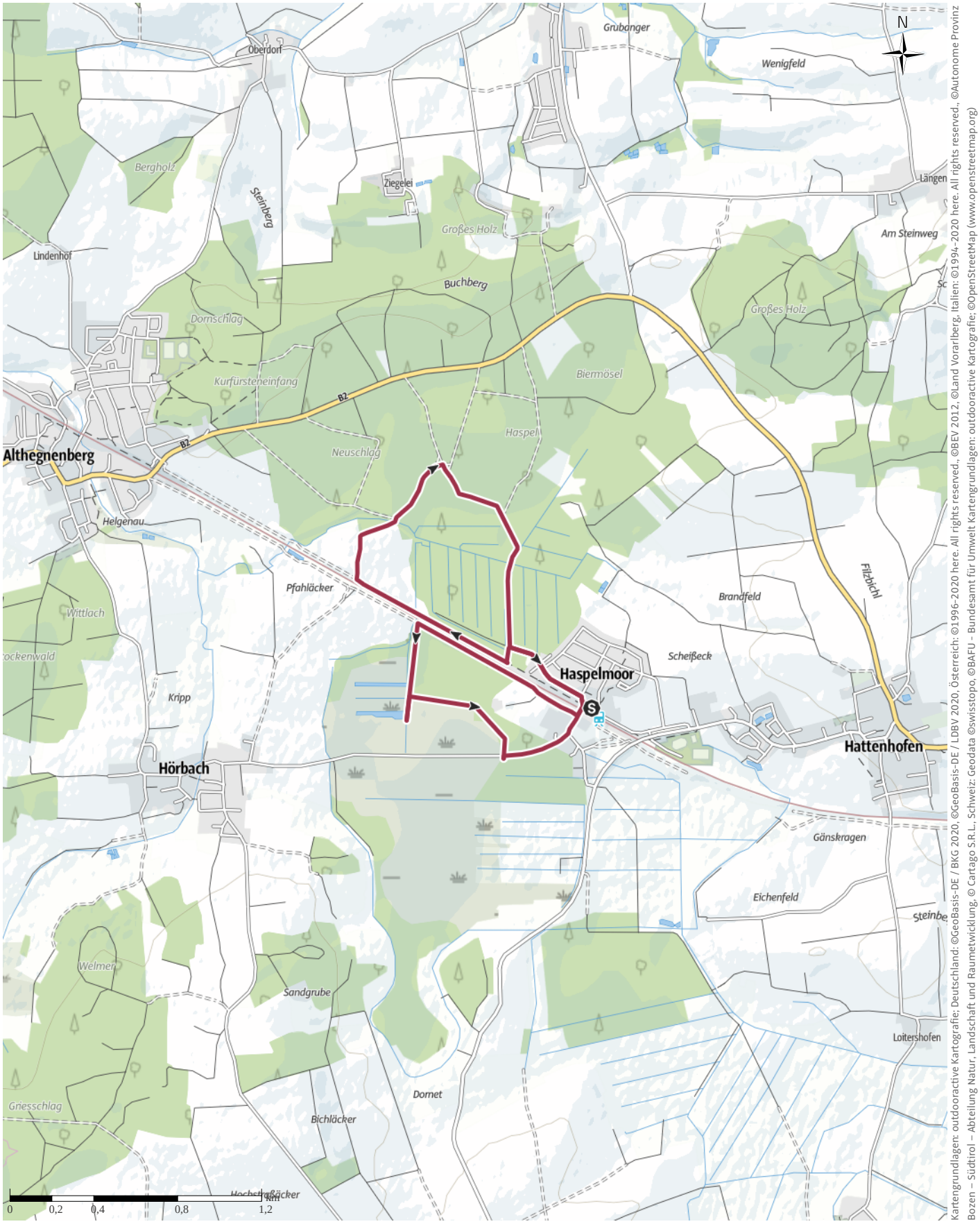

Kartengrundlagen: outdooractive Kartografie; Deutschland: ©GeoBasis-DE / BKG 2020, ©GeoBasis-DE / LDBV 2020, Österreich: ©1996-2020 here. All rights reserved., ©BEV 2012, ©Land Vorarlberg, Italien: ©1994-2020 here. All rights reserved., ©Autonome Provinz Bozen – Südtirol – Abteilung Natur, Landschaft und Raumetwicklung, © Cartago S.R.L., Schweiz: Geodata ©swisstopo, ©BAFU – Bundesamt für Umwelt Kartengrundlagen: outdooractive Kartografie; ©OpenStreetMap (www.openstreetmap.org)

TOP 2. Wanderung Münchener Umland Haspelmoor NSG / ...

Wegeart

Asphalt	1,3km
Schotterweg	3,4km
Weg	0,5km
Pfad	0km
Unbekannt	1,3km

Höhenprofil

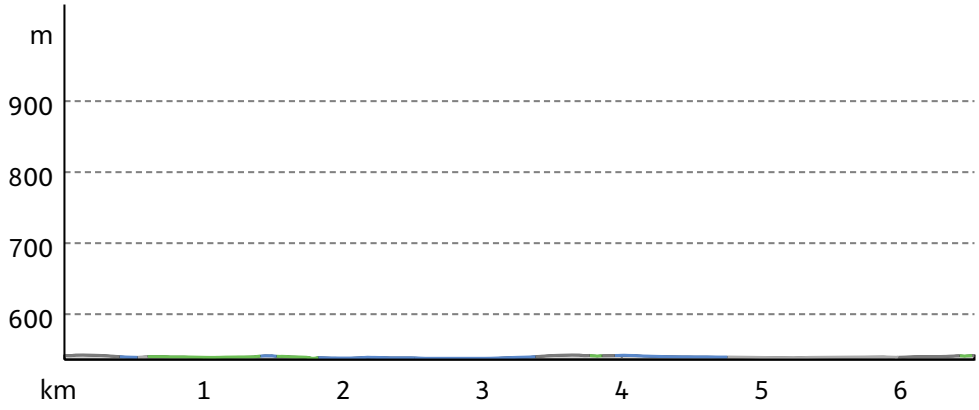

Tourdaten

Wanderung

Strecke	↔	6,6 km
Dauer		1:33 h
Aufstieg		13 m
Abstieg		13 m

Schwierigkeit: leicht

Kondition

Technik

Höhenlage

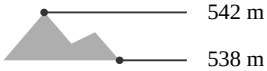

Beste Jahreszeit

JAN	FEB	MÄR
APR	MAI	JUN
JUL	AUG	SEP
OKT	NOV	DEZ

Bewertungen

Autoren

Erlebnis

Landschaft

Community

Tour (6) ★★★★☆

Weitere Tourdaten

Eigenschaften

mit Bahn und Bus erreichbar

aussichtsreich

botanische Highlights

Auszeichnungen

Rundtour

familienfreundlich

Erich Schlögl

Aktualisierung: 01.03.2020

Rundwege durch die Moore bei Haspelmoor

Rundwege durch die Moore bei Haspelmoor tlw. auf Feldwegen und auf schmalen unbefestigten Trampelpfaden ohne wirkliche Steigungen und Gefällestrecken

Sicherheitshinweise

ACHTUNG: die Strecke führt über ein kurzes Stück auf der Verbindungstrasse Haspelmoor / Hörbach.

Wege sind größtenteils im Winter nicht geräumt und gestreut. Trampelpfade im NSG Haspelmoor sind ggf. bei Nässe matschig.

Ausrüstung

der Witterung entsprechende Ausrüstung ist ausreichend.

Hohe wasserdichte Schuhe sind sinnvoll

Informationsmaterial

Karte

Keine Ausschilderung, Karte oder Navi notwendig

Weitere Infos und Links

Einkehrmöglichkeiten in Hörbach, Althegnenberg und in Hattenhofen, jeweils ca. 2 km von der Strecke entfernt

Wegbeschreibung

Start der Tour

Bahnhof Haspelmoor

Koordinaten:

Geogr. 48.223431, 11.098948

UTM 32U 655891 5343264

Ende der Tour

Bahnhof Haspelmoor

Wegbeschreibung

Vom Startpunkt Bahnhof Haspelmoor geht es erstmal ein Runde durch das Rote Moos auf größtenteils gut begehbaren Feldwegen. Im Anschluss nach Unterquerung der Bahnlinie am Bahnhof Haspelmoor folgt noch eine Runde durch das NSG Haspelmoor tlw. auf Feldwegen und Trampelpfaden. Zürück zum Bahnhof führt die Strecke dann ein kurzes Stück auf der Verbindungstrasse Haspelmoor / Hörbach.

Anreise

Diese Tour ist gut mit Bahn und Bus erreichbar.

Öffentliche Verkehrsmittel

Regionalbahn von Augsburg oder München aus

Anfahrt

von Augsburg bzw. Fürstenfeldbruck aus über B2 bis Hattenhofen, dann weiter auf Ortsverbindungsstraße nach Haspelmoor

Parken

kostenfreies Parken am Bahnhof Haspelmoor

Schutzgebiete (2)

Fauna-Flora-Habitat-Gebiet Haspelmoor
Naturschutzgebiet Haspelmoor

In diesen Schutzgebieten gelten folgende Regeln:

Bitte berücksichtigt die lokalen Hinweise zum Schutz der Natur.

Bitte nicht abseits der Wege gehen.

Bitte keinen Lärm machen.

Bitte keine Steine oder Mineralien sammeln.

Bitte keine Pilze sammeln.

Bitte keinen Müll liegen lassen.

Bitte keine Tiere füttern.

Bitte nur auf den markierten Flächen zelten.

Bitte kein offenes Feuer machen.

Bitte keine Pflanzen pflücken.

Bitte keine Pflanzen und Tiere aussiedeln.

Tour zum Mitnehmen für iPhone und Android

QR-Code scannen und diese Tour offline speichern, mit Freunden teilen und mehr ...

Webseite

http://out.ac/XCYrp

Zeichenerklärung

Topografie

- Wald, Forst
- Moor, Sumpf, Ried
- Heide
- Wohnbaufläche mit Einzelgebäude
- Gewerbefläche mit Einzelgebäude
- Friedhof
- Golfplatz
- Sportplatz, Stadion
- Stadion
- Freibad
- Weinberg
- Felszeichnung
- Staatsgrenze
- Landesgrenze
- Kreisgrenze
- 900 Höhenlinie
- Sondernutzungsfläche
- Naturschutzgebiet

Topografische Einzelzeichen

- Berg/Gipfelkreuz
- Höhenpunkt
- Fels
- Höhle
- Kirche
- Kapelle
- Friedhof
- Schloss/Burg
- Kloster
- Denkmal
- Ruine
- Bergwerk
- Findling/Hügelgrab
- Sendemast/Turm
- Windrad
- Wasser-/Windmühle
- Aussichtspunkt

Straßen und Wege

- A7 Autobahn mit Nummer
- B309 Bundesstraße mit Nummer
- L333 Staats-, Landes-, Kreisstraße
- OA8 Gemeindestraße
- Hauptwirtschaftsweg
- Wirtschaftsweg
- Fußweg
- Klettersteig

Lifte, Eisenbahn

- Großkabinenbahn
- Kabinenbahn
- Sessellift
- Ski-, Schlepplift
- Materialseilbahnen
- Eisenbahn
- S-Bahn
- U-Bahn
- Straßenbahn
- Bahnhof